


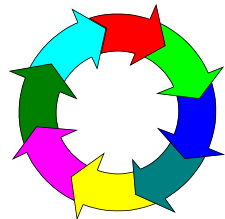
ROTEBESCHRIJVING 1e DAG 5 Km

1. Start bij "MFC 't Dorpshuis", rechterzijde
2. Direct r.a. Keyzers Plaet, onder rechterpoort door
3. Voet/fietspad volgen, 2x oversteken (Breewijd+Vogelzand 20) r.d
4. Na basketballveld l.a., voetpad tussen huizen door volgen
5. Halverwege bij kruising wandelpaden rechtdoor
6. Weg Vogelzand 30.. via zebrapad oversteken en links aanhouden
7. R.a. voetpad langs skatebaan en scholen volgen
8. Onder tunnel door fietspad volgen
9. Na voetbal/basketball veldje r.a.
10. Bij Kruiszwijn 3128 links aanhouden, voetpad volgen tot huisnummer 3127
11. Na Kruiszwijn 3127 r.a., wordt Kruiszwijn 39..weg vervolgen, links aanhouden
12. Kruiszwijn 50 oversteken r.d. (wordt Kruiszwijn 57..), weg vervolgen
13. Brug over en direct r.a. , voetpad volgen
14. Voor 2^e brug links aanhouden, (is Boterzwin 13..), aan rechterkant gaan lopen
15. Boterrug op zebrapad oversteken
16. Rechts aanhouden langs de huizen, einde is breed pad linksom
17. R.a. (is Boterzwin 21/22), voetpad volgen tot kruispunt 21..
18. **GROEPS-PAUZE OP GROOT GRASVELD VAN BOTERZWIN 22..**
19. Oversteken en r.a. Boterzwin 21 inlopen, aan linkerkant blijven lopen
20. Kruispunt oversteken (wordt Boterzwin 35../36..)
21. Na Boterzwin 3515 links aanhouden, bij 3524 l.a. en weg vervolgen
22. Boterrug via zebrapad oversteken r.d.
23. Brug over en bij 5725 r.a. (is het 2^e pad na de brug)
24. Bochten naar L+R volgen, gaat van Krzw. 57.. naar 56.. naar 54..
25. Bij Kruiszwijn 5414 (= hoekhuis) r.a. en linksom naar de zwerfkeien
26. Direct na zwerfkeien bij 5409 r.a.
27. Voor de brug l.a., pad langs Slenk volgen
28. L.a. bruggetje over en direct r.a. langs de vijver
29. Onder tunnel door, over de brug, direct rechts aanhouden
30. Pad langs Slenk volgen
31. Onder Bibliotheek-poort door
32. FINISH.



ROUTEBSCHRIJVING 1e DAG 10 Km

1. Start bij "MFC 't Dorpshuis", rechterzijde
2. R.d. onder Bibliotheek- poort door
3. Pad langs Slenk volgen, brug over en onder tunneltje door
4. Einde r.a. bruggetje over en direct l.a., pad langs Slenk volgen
5. Bij 1^e brug l.a. en direct r.a. (lopen aan de andere kant van Slenk)
6. 2^e pad l.a. (je komt dan Doorzwin 53..), direct r.a. en dan 1^e l.a.
7. R.d. , kruising oversteken (wordt Doorzwin 52.. later 51..
8. Einde (is Langevliet) r.a
9. Na 40 meter r.a. daarna na 45 meter l.a. (Malzwin 15../16.. in)
10. Bij huisnummer 1620 r.a. en voetpad volgen tot 1601
11. Na huisnummer1601 l.a.
12. Boterrug op zebrapad oversteken r.d.
13. 1^e kruispunt oversteken en voor plantsoen rechts aanhouden
14. Bij huisnummer 2605 rechts aanhouden, voetpad volgen
15. Over de brug naar Boterzwin 42..
16. Bij huisnummer 4222 oversteken, links om grasveld heen
17. Bij huisnummer 3609 links aanhouden, voetpad volgen
18. Bij huisnummer 3601 r.d. oversteken
19. Na huisnummer2103 l.a., voetpad volgen
20. Na huisnummer 2113 l.a. , voetpad volgen
21. Bij rotonde oversteken naar Zwanenbalg, r.d.
22. Splitsing Zwanenbalg r.a. voetpad blijven volgen tot huisnummer 1501
23. R.a. en links aanhouden, Callantsoogervaart en brug oversteken r.a.
24. Einde r.a. en 2x oversteken naar Zanddijk-duinzijde
- 25. GROEPS-PAUZE OP PARKEERPLAATS T/H SNACKBAR**
26. Fietspad volgen ri. Den Helder, 1^e afslag r.a. omlaag naar stoplichten
27. Oversteken via zebrapad bij Rest. 't Tij, l.a. en links aanhouden
28. Volg voetpad langs Zanddijk tot Foreestweg
29. Foreestweg oversteken op zebrapad en r.a.
30. Bij 3^e brug oversteken, gelijk l.a., rood fietspad volgen
31. Brug over, links aanhouden om 2^e brug over te gaan
32. Na deze brug 2^e voetpad r.a., tussen de huizen door
33. Vogelzand 20.. oversteken
34. Voor basketballveld l.a. en voetpad blijven volgen
35. 2x oversteken (Vogelzand 20 + Breewijd)
36. Voetpad volgen, onder poort Keysers Plaet door
37. FINISH.



ROUTEBSCHRIJVING 1e DAG 15 Km

1. Start bij "MFC 't Dorps huis", rechterzijde
2. R.d. onder Bibliotheek- poort door
3. Pad langs Slenk volgen, brug over en onder tunneltje door
4. Einde r.a. bruggetje over **en r.d. fietspad oversteken** (tot blinde muur)
5. L.a. en gelijk r.a. weg volgen tot asfaltweg (=Kruiszwijn 20)
6. R.a. en na 20 m. l.a. oversteken fietspad op
7. Bij Y-splitsing rechts aanhouden, rode fietspad blijven volgen
8. Onder tunneltje door langs skatebaan tot asfaltweg (= Vogelzand 30)
9. Oversteken op zebrapad en r.d. voetpad blijven volgen
10. Bij kruising van wandelpaden r.d.
11. L.a. = bij Basketbalpleintje
12. R.d. Vogelzand 20 oversteken r.d. lopen tot water
13. L.a. en gelijk r.a. bruggetje naar Ooghduyne
14. R.d. weg volgen langs Rest. Fore en Piramide, bij huisnr.233 r.a. naar strand
15. Hek door en fietspad volgen tot Restaurant "'t Tij"
16. Zanddijk oversteken bij stoplicht en strandslag 6 omhoog lopen
17. Na ongeveer 250 meter r.a. richting Den Helder
18. R.d. bij Strandslag De Zandloper en 1^e weg r.a. richting Den Helder
19. Rechtdoor bij strandslag t.h.v. Middenvliet
20. Doorlopen tot T-Splitsing en hier r.a. richting Donkere Duinen
21. Fp volgen langs Partycentrum/Steakhouse tot Snackbar "De Donkere Duinen"
22. Oversteken op zebra en direct l.a. fietspad volgen langs Pannekoekenvallei
23. Bij rode paddestoel 72119/001 r.d. en 1^e pad l.a.
24. Bij rode paddestoel 72116/001 r.d.
25. Bij rode paddestoel 72117/001 r.a. = Kanoroute
26. Kanoroute volgen (3 bruggen) en Middenvliet oversteken
27. Kanoroute blijven volgen (2 bruggen) en bij Foreestweg l.a.
28. Bij 2^e brug "Keizerskroon" oversteken en overgaan
29. Direct l.a. fietspad volgen r.d. voorbij ingang "Ooghduyne"
30. Links aanhouden om lange brug over te gaan
31. Na deze brug links aanhouden, fietspad blijven volgen
32. Breewijd oversteken op zebra en rechtdoor
33. Voor Middelzand 1006 r.a., pad en stoep volgen
34. Voor T-splitsing oversteken, r.d. en 1^e pad r.a.
35. 1^e pad l.a. tot Kameleon
36. FINISH.



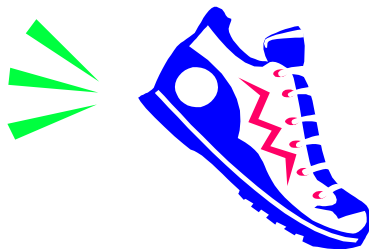
ROUTEBSCHRIJVING 2e DAG 5 Km

1. Start bij “MFC ‘t Dorpshuis”, rechterzijde
2. R.d. onder Bibliotheek- poort door
3. Pad langs de Slenk volgen, brug over en onder tunneltje door
4. Einde r.a. bruggetje over en direct l.a. pad langs de Slenk volgen
5. Bij 1^e brug l.a. en direct r.a. (lopen aan de andere kant van Slenk)
6. 2^e Pad l.a. naar Doorzwin 5318
7. R.a. Doorzwin 53..
8. L.a. (bij huisnummer Doorzwin 5342)
9. 1^e weg l.a. (bij huisnummer Doorzwin 5205)
10. 1^e weg r.a Doorzwin 43.. (Stoep volgen)
11. Langs de huizen Doorzwin 50.. naar Langevliet lopen
12. R.a. Langevliet
13. L.a. (op zebrapad) “Noorderhaven” / Pijlen volgen 5 Km.
14. **Hiernà PAUZE OP GRASSTROOK NOORDERHAVEN t/h MEERPAAL-SCHOOL**
15. Noorderhaven verlaten, r.a. Langevliet
16. L.a. en Zuiderhaaks oversteken via zebrapad
17. Direct l.a. voetpad langs Zuiderhaaks volgen
18. 1^e pad r.a. bij blokken rechts aanhouden
19. L.a. Mr. Henderikxstraat
20. L.a. na huisnummer 81 (voetpad)
21. R.d. Mr. De Vriesstraat
22. L.a. doorlopen en bruggetje over
23. L.a. richting MFC ‘t Dorpshuis
24. R.a. pad langs MFC ‘t Dprpshuis
25. FINISH.




ROUTEBESCHRIJVING 2e DAG 10 Km

1. Start bij “MFC ‘t Dorpshuis”, rechterzijde
2. R.d. onder Bibliotheek- poort door
3. Pad langs de Slenk volgen, brug over en onder tunneltje door
4. Einde r.a. bruggetje over en direct l.a. pad langs de Slenk volgen
5. Bij 1^e brug l.a. en direct r.a. (lopen aan de andere kant van Slenk)
6. 2^e Pad l.a. naar Doorzwin 5318
7. R.a. Doorzwin 53..
8. L.a. (bij huisnummer Doorzwin 5342)
9. 1^e weg l.a. (bij huisnummer Doorzwin 5205)
10. 1^e weg r.a Doorzwin 43.. (Stoep volgen)
11. Langs de huizen Doorzwin 50.. naar Langevliet lopen
12. R.a. Langevliet
13. L.a. (op zebrapad) “Noorderhaven” / Pijlen volgen 10 Km.
14. **Hiernà PAUZE OP GRASSTROOK NOORDERHAVEN t/h MEERPAAL-SCHOOL**
15. Noorderhaven verlaten, R.d. Boterrug voetpad volgen tot 50m. voor rotonde
16. R.a. Boterzwin 10.. doorlopen tot het water
17. L.A. brug over / onder viaduct door
18. R.a. Brug over
19. L.a. langs huisnummer Wierbalg 2825
20. L.a. bij huisnummer Wierbalg 2812 / Ronding weg volgen
21. L.a. bij huisnummer Wierbalg 2535
22. Weg rechts aanhouden en volgen
23. Ring Wierbalg 11.. **niet oversteken** maar l.a. stoep volgen tot grote kruising
24. L.a. bij Wierbalg 1201
25. Kruising Zuidwal via zebrapad oversteken en r.d.
26. L.a. Kruiszwijn 31..
27. R.a. voor huisnummer Kruiszwijn 3801
28. R.a. voor lantaarnpaal nr. 4
29. Links aanhouden richting Kruiszwijn 20
30. Kruiszwijn 20 oversteken en l.a.
31. R.a. Kruiszwijn 10 langs snackbar “De Slenk”
32. Zuiderhaaks op het zebrapad oversteken
33. R.a. Middelzand 50 weg volgen tot
34. R.a. Middelzand 57..
35. Onder poort door richting “Trefpunt”
36. FINISH.



ROUTESBESCHRIJVING 2e DAG 15 Km

1. Start bij "MFC 't Dorpshuis", rechterzijde
2. R.d. onder Bibliotheek- poort door
3. Pad langs de Slenk volgen, brug over en onder tunneltje door
4. Einde r.a. bruggetje over en direct l.a. pad langs de Slenk volgen
5. Bij 1^e brug l.a. en direct r.a. (lopen aan de andere kant van Slenk)
6. 2^e Pad l.a. naar Doorzwin 5318
7. R.a. Doorzwin 53..
8. L.a. (bij huisnummer Doorzwin 5342)
9. 1^e weg l.a. (bij huisnummer Doorzwin 5205)
10. 1^e weg r.a Doorzwin 43.. (Stoep volgen)
11. Langs de huizen Doorzwin 50.. naar Langevliet lopen
12. R.a. Langevliet
13. L.a. (op zebrapad) "Noorderhaven" / Pijlen volgen 15 Km.
14. Opnieuw oversteken via zebrapad en l.a. Langevliet
15. 2^e weg r.a. = Callantsoogervartzijde Garage Schaap, doorlopen tot Zanddijk
16. Einde r.a., Callantsoogervart + Zanddijk oversteken naar Zanddijk-duinzijde
17. Fietspad volgen ri Den Helder, 1^e afslag omlaag naar stoplichten
18. Oversteken via zebrapad bij Rest 't Tij en l.a.
19. Fietspad volgen, door heh van "Ooghduyne", weg volgen
20. Bij huisnummer 233 l.a. en na 150 meter r.d. schelpenpad volgen
21. Ooghduyne verlaten via het hek, weg volgen langs volkstuinten
22. Bij splitsing r.a., pad volgen tot brug "Keizerskroon"
23. Keizerskroon-brug + Foreesweg oversteken en r.a.
24. Voetpad langs Foreestweg volgen tot rotonde
25. L.a. en daarna 1^e weg r.a., langs Budo-centrum
26. R.a. langs restaurants en Foreestweg oversteken via zebrapad
27. L.a. Foreestweg volgen tot huisnummers 87/89
28. R.a. brug over en pad langs Slenk volgen
29. 4^e pad r.a., doorlopen tot Kameleon
30. FINISH.



ROUTESBESCHRIJVING 3e DAG 5 Km

1. Start bij "MFC 't Dorpshuis" , linkerkzijde
2. R.a. brug over
3. L.a. Wethouder de Boerstraat
4. R.d. Langevliet oversteken bij stoplicht en R.d.
5. Na viswinkel L.a. Loopuytpark
6. R.a. Schoolweg (Oppassen obstakels)
7. R.a. Proeftuinweg / Parkstraat
8. L.a. Landbouwstraat
9. Bij T-Splitsing links aanhouden
10. R.d. langs IJbaan en Residence "Buitenveld"
11. R.a. Verlengde Zuiderhaaks
12. R.d. op Rotonde
13. R.d. pad langs Zuiderhaaks onder tunneltje door
14. 2^e Pad L.a. richting Doorzwin 30
15. **GROEPS-PAUZE PARKEERTERREINEN DOORZWIN 31 en 33**
16. L.a. Doorzwin 30
17. R.a. Doorzwin 20
18. L.a. t.h.v. Doorzwin 2509
19. R.a. Lange Vliet / Doorzwin 40 oversteken
20. 4^e Pad R.a. = Fietspad tussen Malzwin en Doorzwin
21. Einde fietspad L.a. richting scholen
22. 1^e Pad R.a. = voor Scouting richting Kruiszwijn
23. Brug over en gelijk R.a. = voor huisnummer Kruiszwijn 5615
24. Pad langs het water volgen
25. R.d. pad langs het water vervolgen
26. Bij 2^e bruggetje R.a.
27. L.a. richting viaduct
28. R.d. bruggetje over
29. R.a. langs het water
30. Onder Bibliotheek- poort door richting "MFC 't Dorpshuis"
31. FINISH



ROUTESBESCHRIJVING 3e DAG 10 Km

1. Start bij "MFC 't Dorpshuis" , linkerkzijde
2. R.a. brug over
3. L.a. Wethouder de Boerstraat
4. R.d. Langevliet oversteken bij stoplicht en r.d.
5. Na viswinkel l.a. Loopuytpark
6. R.a. Schoolweg (Oppassen obstakels)
7. R.a. Proeftuinweg / Parkstraat
8. L.a. Landbouwstraat
9. Bij T-splitsing links aanhouden
10. R.d. langs IJsbaan en Residence "Buitenveld"
11. L.a. Verlengde Zuiderhaaks / doorlopen tot rotonde
12. R.a. bij rotonde 2x oversteken
13. R.a. Schoolweg
14. R.a. Parallelweg langs de N9 / doorlopen tot brug Noorderhaven
15. R.a. brug over Noorderhaven
16. **GROEPS-PAUZE OP ERF BOLLENBEDRIJF M.C. ZONNEVELD**
17. Weg vervolgen, r.a. Noorderhaven ingang
18. Links aanhouden pad langs buitenzijde Noorderhaven blijven volgen
19. R.d. oversteken Ingang Callantsoogervaart Noorderhaven
20. L.a. richting rotonde Langevliet (rechterzijde)
21. Bij rotonde oversteken en r. a. Langevliet
22. 1^e pad l.a.= Fietspad tussen Malzwin en Doorzwin
23. Einde fietspad l.a. richting scholen
24. Achter scholen langs richting winkelcentrum
25. Voor winkelcentrum r.a. bruggetje over
26. R.d. fietspad volgen tot asfaltweg
27. R.d. oversteken (Kruiszwijn 50)
28. L.a. en gelijk weer r.a. / Doorlopen en aan het eind
29. R.a. fietspad door Krzw 39..volgen / doorlopen over parkeerterrein
30. Kruiszwijn 20 oversteken en dan l.a. volgen tot einde
31. R.a. Kruiszwijn 10 langs snackbar "De Slenk"
32. Zuiderhaaks op het zebrapad oversteken
33. L.a. en gelijk r.a. weg in bocht naar links volgen tot huisnr. 4202
34. Langs bankjes over parkeerterrein daarna
35. L.a. fietspad en na 50 meter
36. R.a. fietspad / na 100 meter
37. R.a. fietspad volgen / onder poort door
38. FINISH



ROUTEBESCHRIJVING 3e DAG 15 Km

1. Start bij "MFC 't Dorpshuis" , linkerkzijde
2. R.a. brug over
3. L.a. Wethouder de Boerstraat
4. R.d. Langevliet oversteken bij stoplicht en r.d.
5. Na viswinkel / l.a. Loopuytpark
6. R.a. Schoolweg / r.d. Rotonde / r.d. Schoolweg
7. R.a. Parallelweg langs de N9 tot brug Noorderhaven
8. R.a. Brug over Noorderhaven
9. Links aanhouden en pad langs buitenzijde Noorderhaven volgen
10. R.d. bij Ingang Callantsoogervaart Noorderhaven
11. L.a. richting rotonde Langevliet (rechterzijde)
12. Bij rotonde oversteken en r. a. Langevliet
13. 1^e Pad l.a.= Fietspad tussen Malzwin en Doorzwin
14. Einde fietspad l.a. richting scholen
15. Achter scholen langs (scholen liggen links) richting winkelcentrum
16. L.a. voor Winkelcentrum
17. R.a. Boterrug / r.d. op rotonde Zwanenbalg, oversteken op zebrapad
18. L.a. Zwanenbalg 15.. 16.. rechts met de bocht meelopen
19. Voor huisnr. 1501 l.a. en links aanhouden Callantsoogervaart oversteken
20. Brug over en r.a. Callantsoogervaart richting duinen
21. Einde r.a. en 2x oversteken naar Zanddijk-duinzijde
22. Fietspad volgen ri. Den Helder, 1^e afslag r.a. omlaag naar Zanddijk
23. Oversteken op zebrapad bij Rest. 't Tij, l.a. en links aanhouden
24. Volg voetpad langs Zanddijk ri. Foreestweg, deze oversteken op zebrapad
25. Doorlopen tot strandslag de Zandloper en bij oranje brievenbus
26. R.a. (=de Zandloper), Orchis volgen incl. S-bocht en bocht naar rechts
27. Bij T-splitsing l.a. ,Ereprijs deze volgen
28. 1^e weg l.a. (Gentiaan), aan het einde links aanhouden
29. Rood fietspad op / Van Foreestweg +brug oversteken
30. Fietspad volgen / brug over r.a. nà ingang Ooghduyne
31. Bruggetje over r.d. Vogelzand 30.. oversteken
32. L.a. doorlopen tot 1^e pad r.a.
33. Voor basketbalveld l.a. en voetpad blijven volgen
34. 2 x oversteken (Vogelzand + Breewijd)
35. Voetpad volgen, onder poort Keysers Plaet door
36. FINISH.

ROUTEBESCHRIJVING 4e DAG 5 Km

1. Start bij "MFC 't Dorpshuis", linkerzijde, 1^e pad l.a.
2. 4^e pad l.a., na 100 meter r.a. Middelzand 20
3. Na Middelzand huisnr. 2620 r.a. rood fietspad volgen
4. Einde fietspad l.a. en rechtdoor fietspad op
5. Breewijd oversteken op zebrapad
6. Fietspad langs water van Foreestweg volgen
7. Brug over en doorlopen tot voorbij "De Keizerskroon"
8. Waar rood fietspad overgaat in zwart asfalt l.a.
9. Pad volgen tot waar asfalt overgaat in schelpenpad r.d.
10. Doorlopen door hek van Ooghduyne en l.a.
11. Asfaltweg volgen voorbij restaurant Fore
12. Asfaltweg volgen r.d. bruggetje met groen hek over
13. L.a. en gelijk r.a. / bij einde pad
14. R.a. en doorlopen tot aan opstelvak

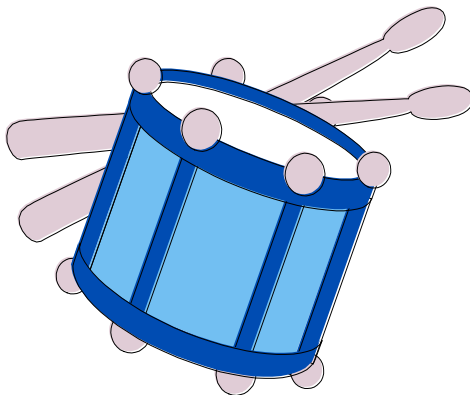
Opstellen in het desbetreffende vak aan de linkerkant van de weg

Rechterzijde van de weg s.v.p. vrijhouden voor passage.

19.15 Aanvang intocht

Route intocht

1. R.d. Vogelzand 20
2. R.a. Vogelzand 10
3. L.a. Breewijd
4. R.a. van Foreestweg
5. R.a. Langevliet
6. L.a. Schoolweg
7. R.a. Loopuytpark



Medailles afhalen in / nabij

"Bikestore" op het Loopuytpark

ROUTEBESCHRIJVING 4e DAG 10 Km

1. Start bij “MFC ’t Dorpshuis”, linkerkzijde, 1^e pad l.a.
2. 4^e pad l.a., na 100 meter r.a. Middelzand 20
3. Na Middelzand huisnr. 2620 r.a. rood fietspad volgen
4. Einde fietspad l.a. en rechtdoor fietspad op
5. Breewijd oversteken op zebrapad
6. Fietspad langs water van Foreestweg volgen, bij Ooghduyne r.d.
7. R.a. “Keizerskroon”-brug + Foreestweg oversteken/ l.a. langs van Foreestweg
8. R.a. Kanoroute
9. 1^e weg l.a. brug over / pad volgen tot Zanddijk, t.h. vissteiger links aanhouden
10. L.a. Zanddijk / doorlopen tot van Foreestweg
11. R.d. van Foreestweg oversteken.
12. op Zanddijk doorlopen tot Restaurant “’t Tij”
13. L.a. fietspad volgen door hek van “Ooghduyne”
14. Bij nr. 233 l.a. en na 150 meter r.d. schelpenpad volgen
15. Doorlopen door het hek r.d. weg volgen langs volkstuinten
16. R.a. fietspad langs van Foreestweg volgen tot voorbij Hoofdingang “Ooghduyne”
17. R.a. fietspad volgen, r.a. brug over en direct r.a. (fietspad vervolgen)
18. 1^e Pad l.a.
19. R.a. bij asfaltweg
20. Doorlopen tot aan opstelvak


Opstellen in het desbetreffende vak aan de linkerkant van de weg

Rechterzijde van de weg s.v.p.vrijhouden voor passage.

19.15 Aanvang intocht

Route intocht

1. R.d. Vogelzand 20
2. R.a. Vogelzand 10
3. L.a. Breewijd
4. R.a. van Foreestweg
5. R.a. Langevliet
6. L.a. Schoolweg
7. R.a. Loopuytpark



Medailles afhalen in / nabij

“Bikestore” op het Loopuytpark

ROUTEBESCHRIJVING 4e DAG 15 Km

1. Start bij "MFC 't Dorpshuis", linkerkant, 1^e pad l.a.
2. 4^e pad l.a., na 100 meter r.a. Middelzand 20
3. Na Middelzand huisnr. 2620 r.a. rood fietspad volgen
4. Einde fietspad l.a. en rechtdoor fietspad op
5. Breewijd oversteken op zebrapad
6. Fietspad langs water van Foreestweg volgen, bij Ooghduyne r.d.
7. R.a. "Keizerskroon"-brug + Foreestweg oversteken/ l.a. langs van Foreestweg
8. R.a. Kanoroute / doorlopen tot aan Middenvliet.
9. L.a. Middenvliet / doorlopen tot Zanddijk
10. Oversteken en schuin rechts strandopgang omhoog.
11. L.a. fietspad door duinen bij T-Splitsing l.a.
12. Fietspad door duinen volgen tot T-Splitsing hier r.a.
13. 1^e pad L.a. fietspad door duinen volgen tot Strandslag "Drooghe Weert"
14. Hier naar beneden / Zanddijk oversteken.
15. R.a. Callantsoogervaart oversteken en
16. L.a. Callantsoogervaart doorlopen tot voorbij "Garage Schaaap"
17. 2 x l.a. oversteken en brug over naar Malzwin.
18. Links om flat, kruising oversteken en daarna links om speelveldje.
19. Voor huisnr. 2605 r.a./ Na huisnr. 2602 links aanhouden
20. 1 x oversteken en doorlopen tot Boterrug / oversteken op zebra en l.a.
21. Doorlopen voorbij winkelcentrum en na huisnr. 1119 / r.a. Boterzwin 10
22. Uitlopen en bij water l.a. / brug over / onder viaduct en r.a. brug over
23. L.a. en gelijk r.a. / 1^e weg l.a. / 1^e weg r.a. (is Wierbalg10)
24. 2x asfaltweg kruising oversteken (=WB 21/23 en WB 18/19)
25. Aan rechterkant blijven lopen, na huisnr.1423 r.a.
26. Pad tussen huizen in / Doorlopen Fietspad op
27. Voor het water r.a. en dan bij 2^e zijpad r.a. Doorlopen tot opstelvak

Opstellen in het desbetreffende vak aan de linkerkant van de weg

Rechterzijde van de weg s.v.p. vrijhouden voor passage.

19.15 Aanvang intocht

Route intocht

1. R.d. Vogelzand 20
2. R.a. Vogelzand 10
3. L.a. Breewijd
4. R.a. van Foreestweg
5. R.a. Langevliet
6. L.a. Schoolweg
7. R.a. Loopuytpark

Medailles afhalen in/nabij

"Bikestore" op het Loopuytpark

